



Открытые Московские городские соревнования по спортивному туризму на пешеходных дистанциях «Золотой лист. Кубок МТУСИ»

6 октября 2018 года

МО, Городской округ Подольск, лесной массив «Весенняя»

УСЛОВИЯ СОРЕВНОВАНИЙ ПО ДИСЦИПЛИНЕ «ДИСТАНЦИЯ–ПЕШЕХОДНАЯ» (ЛИЧНАЯ, ДЛИННАЯ)

Класс дистанции: 3

Количество технических этапов: 7

Диаметр опор - до 35 см

ПЕРЕЧЕНЬ ЭТАПОВ, ПАРАМЕТРЫ, ОБОРУДОВАНИЕ И УСЛОВИЯ ПРОХОЖДЕНИЯ

СТАРТ

Этап. Ориентирование в заданном направлении.

Карта не герметизирована, дистанция впечатана в карту. Окружности пронумерованы по порядку прохождения этапов и КП. Непоследовательная отметка КП является не взятым КП. Участник движется от старта до финиша в заданном направлении. Масштаб, сечение рельефа, формат, количество КП будет указано в технической информации на месте старта.

Этап 1. Бревно. КВ = 5 мин.

Параметры этапа:

Длина этапа, м	Длина бревна, м	Расстояние от ИС до ОЗ, м	Расстояние от ЦС до ОЗ, м
10	8	1	1

Оборудование этапа: ИС – БЗ, ТО1 – 1 судейский карабин, КЛ – начало ОЗ. Бревно. ЦС – БЗ, КЛ – окончание ОЗ.

Действия: Организация перил по п.7.6. Движение участника ногами по бревну по п.п.7.14.1, 7.14.5. Самовыпуск запрещен (в момент движения участника по бревну не допускается движение веревки через карабин на ТО). Участник переправляется по бревну, используя маятниковую веревку в качестве опоры. Маятниковую веревку необходимо удерживать в руках на протяжении всей ОЗ. При падении с бревна участник возвращается на ИС по коридору обратного движения и повторяет технический приём. Снятие перил по п.7.7.1.

Обратное движение: Движение производится по коридору обратного движения, расположенному вдоль нитки этапа.

Этап 2. Спуск. КВ = 7 мин.

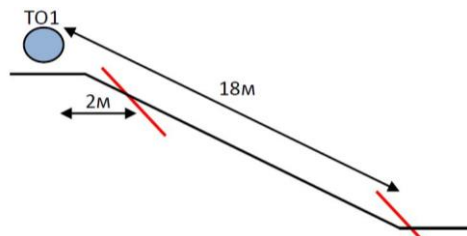
Параметры этапа:

Длина этапа, м	Крутизна склона, °	Расстояние от ИС до ОЗ, м	Расстояние от ЦС до ОЗ, м
18	до 30	2	2

Оборудование этапа: ИС – БЗ, КЛ – начало ОЗ, ТО1 – 1 судейский карабин. ЦС – БЗ, КЛ – окончание ОЗ.

Действия: организация перил из своей веревки по п.7.6. Движение участников по п.7.10. Снятие перил по п.7.7.1.

Обратное движение: по п.7.10 с самостраховкой по своим перилам по п.7.10.2. (или по коридору обратного хода, расположенному сбоку от этапа).



Этап 3. Подъём по судейским перилам. КВ = 5 мин.

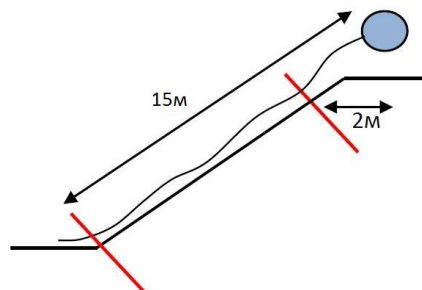
Параметры этапа:

Длина этапа, м	Крутизна склона, °	Расстояние от ИС до ОЗ, м	Расстояние от ЦС до ОЗ, м
15	до 35	2	2

Оборудование этапа: ИС – БЗ, КЛ – начало ОЗ. Судейские перила. ЦС – БЗ, КЛ – окончание ОЗ.

Действия: движение участников по п.7.10.

Обратное движение: по условиям этапа.



Этап 4. Навесная переправа. КВ = 6 мин.

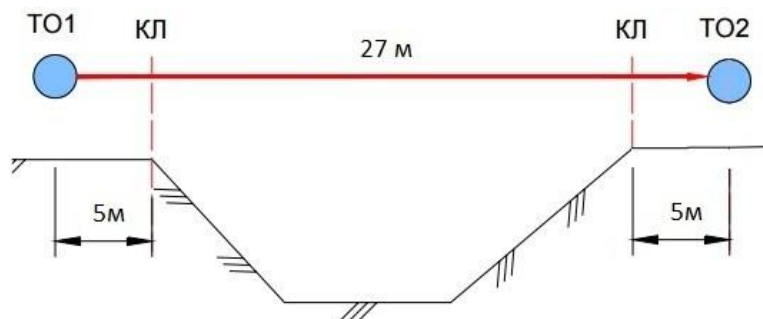
Параметры этапа:

Длина этапа, м	Крутизна, °	Расстояние от ИС до ОЗ, м	Расстояние от ЦС до ОЗ, м
27	0	5	5

Оборудование этапа: ИС – БЗ, Судейские двойные перила для восстановления. ТО1, ТО2 – горизонтальная опора. ЦС – БЗ, КЛ – окончание ОЗ.

Действия: Восстановление судейских перил по п.7.6. Крепление навесной переправы разрешено только на узел штык. Движение участника по п.7.9.

Обратное движение: по условиям этапа.



Блок этапов 5-6. Навесная переправа – спуск. КВ 8 мин.

Блок этапов следует проходить в следующем порядке:

- 1) участник восстанавливает двойные судейские перила на ТО1;
- 2) переправляется по навесной переправе до ТО2 по условиям этапа 5;
- 3) спускается по условиям этапа 6.

Блок этапов проходится без потери самостраховки.

Этап 5. Навесная переправа.

Параметры этапа:

Длина этапа, м	Крутизна, °	Расстояние от ИС до ОЗ, м
17	до 3	4

Оборудование этапа:

ИС – БЗ, КЛ – начало ОЗ, ТО1 – горизонтальная опора. Судейские двойные перила для восстановления. ЦС – ОЗ, ТО2 – 2 судейских карабина.

Действия: Восстановление судейских перил по п.7.6. Крепление навесной переправы разрешено только на узел штык. Движение участника по п.7.9. Обязательно нахождение на усе самостраховки на ТО2 в момент перестежки через ТО2.

Обратное движение: по п.7.9

Этап 6. Спуск. КВ = 7 мин.

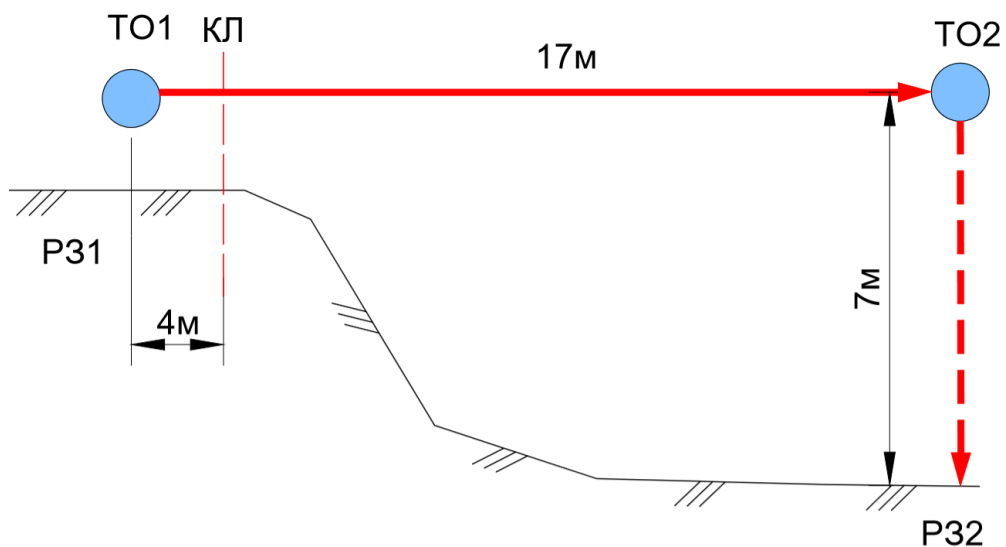
Параметры этапа:

Длина этапа, м	Крутизна склона, °
7	90

Оборудование этапа: ИС – ОЗ, ТО2 – 2 судейских карабина. ЦС – БЗ

Действия: организация перил из своей веревки по п.7.6. Движение участника по п.7.10. Снятие перил по п.7.7.1. Обязательно нахождение на усе самостраховки на ТО2 в момент перестежки через ТО2.

Обратное движение: по п.7.10 с самостраховкой по п.7.10.2. В случае невозможности вернуться по своим перилам по п.7.10. Движение осуществляется к ТО1 по земле вдоль нитки этапа, далее по условиям этапа 5.



Этап 7. Маятник. КВ = 5 мин.

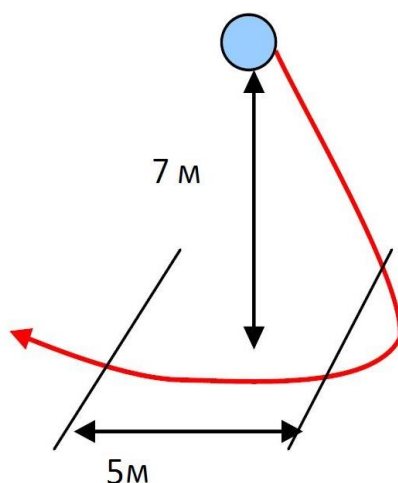
Параметры этапа:

Длина этапа, м
5

Оборудование этапа: ИС – БЗ, КЛ – начало ОЗ. Судейские перила. ЦС – БЗ, КЛ – окончание ОЗ.

Действия: Переправа участников по судейским маятниковым перилам по п.7.15.1-7.15.5. В случае касания рельефа в ОЗ, участник возвращается на ИС этапа и повторяет этап без нарушения.

Обратное движение: По условиям этапа по п.7.15.1-7.15.5, либо по коридору обратного движения по земле вдоль нитки этапа.



ФИНИШ